



Dopravní inženýring Praha s.r.o.
Holečkova 789/49
15000 Praha 5
IČ: 02869179

Váš dopis zn./ze dne: 18.9.2020

Č. j.:
MHMP-1513957/2020/O4/Tum
Spis. zn.:
S-MHMP 1440911/2020PKD

Vyřizuje/linka/tel.:
Jiří Tumpach, Ing. , MBA
236004389
Počet listů/příloh: **2/10**
Datum:
5. 10. 2020

Opatření obecné povahy

Magistrát hl. m. Prahy, odbor pozemních komunikací a drah, jako příslušný správní úřad dle ust. § 124 odst. 6 zákona č. 361/2000 Sb., o provozu na pozemních komunikacích a o změně některých zákonů, ve znění pozdějších předpisů, (dále jen „zákon o provozu na pozemních komunikacích“) a podle ust. § 171 a § 173 odst. 1 zákona č. 500/2004 Sb., správní řád, na základě posouzení žádosti o stanovení přechodné úpravy provozu na pozemní komunikaci Pod plynojemem, podané dne 21.9.2020, a po projednání s příslušným orgánem Policie ČR, Krajské ředitelství Policie hl.m. Prahy – odbor služby dopravní policie
vydává

podle ust. § 77 odst. 1 písm. c), odst. 5 a § 78 zákona č. 361/2000 Sb., zákon o provozu na pozemních komunikacích a vyhlášky č. 294/2015 Sb., kterou se provádějí pravidla provozu na pozemních komunikacích

opatření obecné povahy - stanovení přechodné úpravy provozu na pozemní komunikaci Pod plynojemem, Pod Krejcárkem

spočívající v umístění dopravního značení a zařízení na místní komunikaci Pod plynojemem, Pod Krejcárkem v rozsahu Pod plynojemem, křižovatka Pod Krejcárkem, dle přiložené dokumentace, která je nedílnou součástí tohoto stanovení, za níže uvedených podmínek pro jejich realizaci:

- a) Osazení dopravního značení a zařízení bude provedeno v souladu s vyjádřením Policie ČR, Krajského ředitelství Policie hl.m. Prahy – odboru služby dopravní policie ze dne 02.10.2020, č.j.: KRPA 256900-1/ČJ-2020-0000DŽ, TP66 a vyhláškou č. 294/2015 Sb., kterou se provádějí pravidla provozu na pozemních komunikacích.
- b) Dopravní značky musí být v reflexním provedení v základní velikosti. Veškeré dopravní značení bude osazeno na odpovídajících nosičích. Umístěním dopravního značení nesmí být narušeno vnímání dopravní situace.

- c) Instalace a umístění dopravního značení bude provedeno tak, aby nebránilo provádění údržby komunikace.
- d) Magistrát hl. m. Prahy, odbor pozemních komunikací a drah může toto stanovení úpravy provozu na pozemních komunikacích změnit, upravit, doplnit, popřípadě zrušit, bude-li si to vyžadovat veřejný zájem nebo v případě, že dopravní značení bude umístěno v rozporu se stanovenými podmínkami.
- e) Úpravy SSZ a telematických systémů budou provedeny dle stanoviska č. 115/2020
- f) Instalace dopravního značení a zařízení bude provedena v termínu dle rozhodnutí.

Stanovení dopravního značení nenahrazuje povolení, stanovisko, posouzení, případně jiné opatření dotčeného správního úřadu vyžadované zvláštními předpisy.

Odůvodnění:

Dne 21.9.2020 podala společnost: Dopravní inženýring Praha s.r.o. žádost o stanovení přechodné úpravy provozu na pozemní komunikaci Pod plynojemem, Pod Krejčárkem, která se týká osazení přenosného dopravního značení z důvodu frézování vozovky a pokládky nové vrstvy asfaltového betonu.

Poučení o opravném prostředku:

Opatření obecné povahy nabývá účinnosti ve lhůtě stanovené zákonem č. 361/2000 Sb., zákon o provozu na pozemních komunikacích. Ve smyslu ust. § 173 odst. 2 zákona č. 500/2004 Sb., správní řád, proti opatření obecné povahy nelze podat řádný opravný prostředek. Ve smyslu ustanovení § 101 a násl. soudního řádu správního je možný přezkum u soudu.

Ing. Aleš K r e j č a v. r.
ředitel odboru pozemních komunikací a drah

Za správnost vyhotovení
Jiří Tumpach

Příloha:

Situace dopravního značení

Na vědomí :

Policie ČR – KŘP hl.m. Prahy-OSDP
ÚMČ Praha 8
ÚMČ Praha 3
ÚMČ Praha 9
PKD-O4 sektor Tu

Celková plocha rekonstruované části komunikace činí 3900 m²,
plocha záboru chodníku je 1161 m².

Rekonstrukce komunikace ul.:
Pod Krejčárkem, Pod Plynojemem - Praha 3, 8
1. etapa - 1. fáze - 1. část

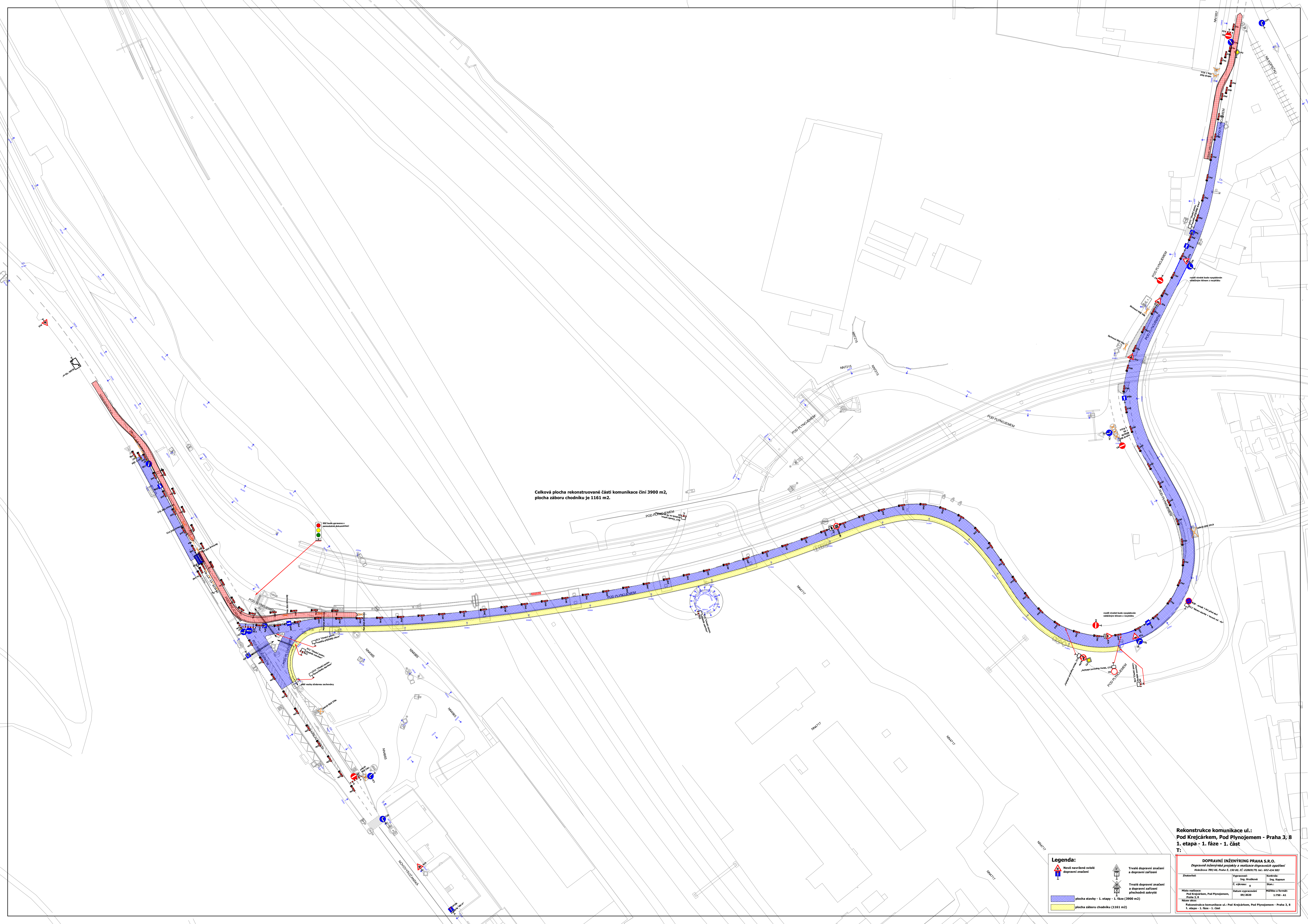
Legenda:

- Nově navržené vizuální dopravní značení
- Trvalé dopravní značení a dopravní zařízení
- Trvalé dopravní značení a dopravní zařízení přechodně zakryté
- plocha stavby - 1. etapy - 1. fáze (3900 m²)
- plocha záboru chodníku (1161 m²)

DOPRAVNÍ INŽENÝRING PRAHA S.R.O.
Dopravní inženýrské projekty a realizace dopravních opatření
Základní: Ing. Truhlářová
Č. výkresu: x
Místo realizace: Pod Krejčárkem, Pod Plynojemem, Praha 3, 8
Datum vypracování: 09/2020
Měřítko a formát: 1:200 - A1
Rekonstrukce komunikace ul.: Pod Krejčárkem, Pod Plynojemem - Praha 3, 8
1. etapa - 1. fáze - 1. část



100 bude opraveno a
zmodernizováno

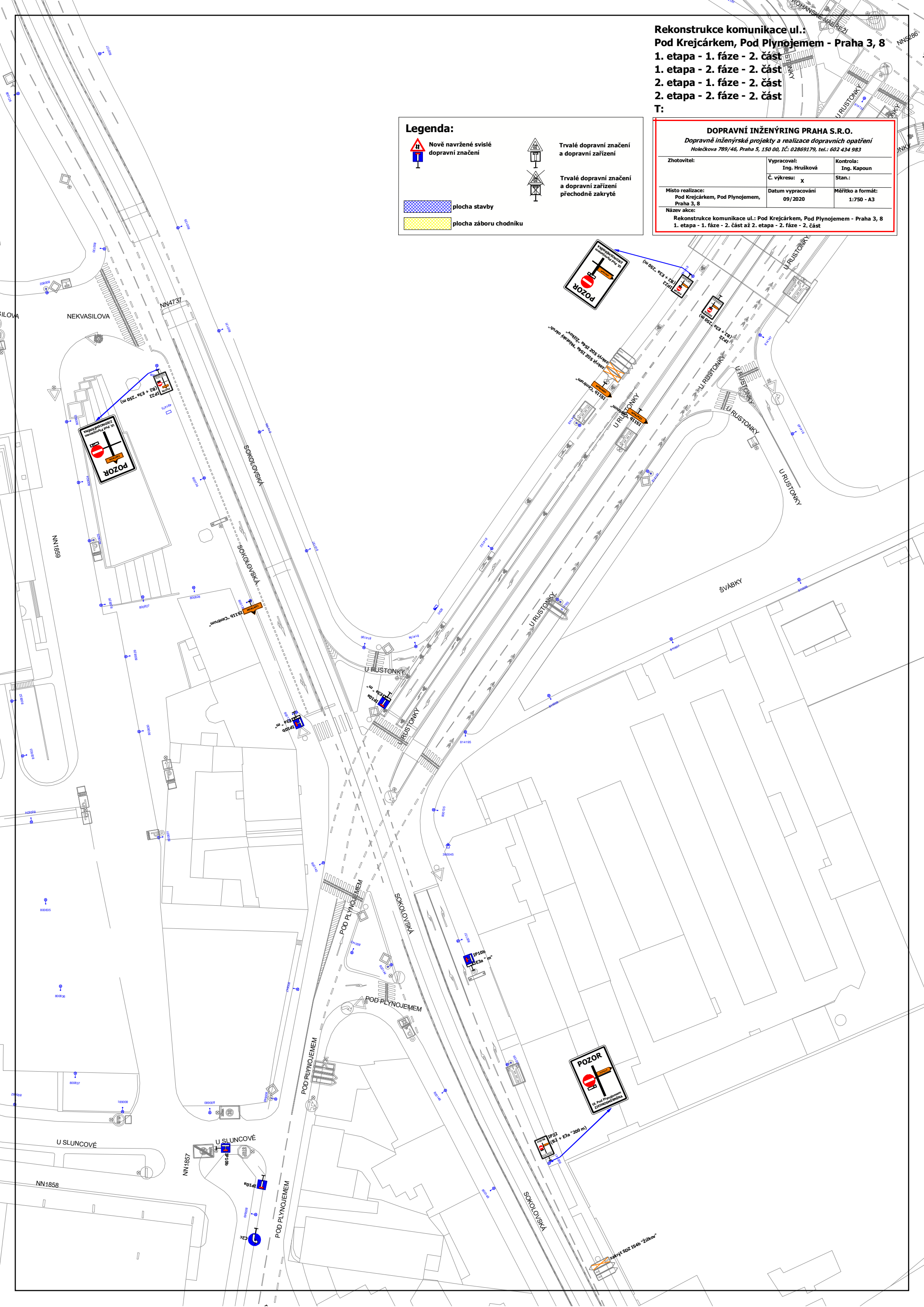


**Rekonstrukce komunikace ul.:
Pod Krejčárkem, Pod Plynojemem - Praha 3, 8**
1. etapa - 1. fáze - 2. část
1. etapa - 2. fáze - 2. část
2. etapa - 1. fáze - 2. část
2. etapa - 2. fáze - 2. část
T:

Legenda:

	Nově navržené svislé dopravní značení		Trvalé dopravní značení a dopravní zařízení
	plocha stavby		Trvalé dopravní značení a dopravní zařízení přechodně zakryté
	plocha záboru chodníku		

DOPRAVNÍ INŽENÝRING PRAHA S.R.O.		
Dopravně inženýrské projekty a realizace dopravních opatření		
Holečkova 789/46, Praha 5, 150 00, IČ: 02869179, tel.: 602 434 983		
Zhotovitel:	Vypracoval: Ing. Hrušková	Kontrola: Ing. Kapoun
Místo realizace: Pod Krejčárkem, Pod Plynojemem, Praha 3, 8	Č. výkresu: x	Stan.:
Název akce:	Datum vypracování 09/2020	Měřítko a formát: 1:750 - A3
Rekonstrukce komunikace ul.: Pod Krejčárkem, Pod Plynojemem - Praha 3, 8 1. etapa - 1. fáze - 2. část až 2. etapa - 2. fáze - 2. část		



Rekonstrukce komunikace ul.:
Pod Krejčírkem, Pod Plynojemem - Praha 3, 8

- 1. etapa - 1. fáze - 3. část**
- 2. etapa - 2. fáze - 3. část**

T:

DOPRAVNÍ INŽENÝRING PRAHA S.R.O.	
<i>Dopravně inženýrské projekty a realizace dopravních opatření</i>	
<small>Háskova 789/146, Praha 5, IČ: 02893739, IČÚ: 602 634 883</small>	
Zhotovitel:	Kontrola:
Vypracoval:	Ing. Braková
Č. výstupu:	X
Datum vypracování:	09/2020
Měřítko a formát:	1:750 - 297 x 900 mm
Místo realizace:	Pod Plynojemem, Pod Plynojemem, Praha 3, 8
Bláznovské číslo:	1750 - 297 x 900 mm
Rekonstrukce komunikace ul.: Pod Krejčírkem, Pod Plynojemem - Praha 3, 8 1. etapa - 2. fáze - 3. část - 1. výstup - 2. list z 3. listů	

Legenda:

- Návaznost svátek a dopravní značení
- Návaznost dopravních značení a dopravního zařízení
- plocha stávků
- plocha záhonu chodníku

Trať dopravního značení a dopravního zařízení

Trať dopravního značení a dopravního zařízení přechodu záhonu





**Rekonstrukce komunikace ul.:
Pod Krejčárkem, Pod Plynojemem - Praha 3, 8.
1. etapa - 1. fáze - 4. část
2. etapa - 2. fáze - 4. část**

Legenda:

	Nové navržené oválné dopravní značení		Trvalé dopravní značení a dopravní zařízení
	plocha stavby		Trvalé dopravní značení a dopravní zařízení předchodně zakrytá
	plocha sčbu chodníků		

DOPRAVNÍ INŽENÝRING PRAHA S.R.O.			
Dopravní inženýrské projekty a realizace dopravních opatření			
Mělnická 793/46, Praha 5, IČO: 25889279, tel.: 602 434 983			
Zhotovitel:	Vypracoval:	Ing. Hrušková	Ing. Kapeš
C. výkres:	x	Stav:	
Město realizace:	Pod Krejčárkem, Pod Plynojemem, Praha 3, 8.	Datum vypracování:	09/2020
Název díla:		Měřítko a formát:	1:750, A1
Rekonstrukce komunikace ul.: Pod Krejčárkem, Pod Plynojemem - Praha 3, 8. 1. etapa - 1. fáze - 4. část + 2. etapa - 2. fáze - 4. část			

Celková plocha rekonstruované části komunikace činí 3430 m²,
plocha záboru chodníku je 1161 m².

Rekonstrukce komunikace ul.:
Pod Krejčárkem, Pod Plynojemem - Praha 3, 8
1. etapa - 2. fáze - 1. část

Legenda:

- Nově navržené zvláštní dopravní značení
- plocha stavby - 1. etapy - 2. fáze (3430 m²)
- plocha záboru chodníku (1161 m²)
- Trvalé dopravní značení a dopravní zařízení
- Trvalé dopravní značení a dopravní zařízení přechodně zakryté

DOPRAVNÍ INŽENÝRING PRAHA S.R.O.
Dopravní inženýrské projekty a realizace dopravních opatření
Naohradska 780/46, Praha 5, 150 00, IČ: 62889179, tel: 602 434 983

Zodpovědní:	Výpracoval:	Kontroloval:
Č. výkresu: x	Ing. Hrušková	Ing. Károun
Místo realizace:	Datum vypracování:	Stav:
Pod Krejčárkem, Pod Plynojemem, Plocha 3, 8	09/2020	Mátrka z formát: 1:750-A1
Název akce:	Rekonstrukce komunikace ul.: Pod Krejčárkem, Pod Plynojemem - Praha 3, 8	
1. etapa - 2. fáze - 1. část		

Celková plocha rekonstruované části komunikace činí 3557 m².







POD PLYNOJEMEM
 pod světly upravovat
 geometrii okružní části

pod světly upravovat
 geometrii okružní části

Rekonstrukce komunikace ul.:
 Pod Krejčárkem, Pod Plynojemem - Praha 3, 8
 2. etapa - 1. fáze - 1. část

T:

Legenda:

-  Nové navržené znění dopravního značení
-  Trvalé dopravní značení a dopravní zařízení
-  Trvalé dopravní značení a dopravní zařízení přechodně zakryté
-  plocha stavby - 2. etapa - 1. fáze (3557 m²)

DOPRAVNÍ INŽENÝRING PRAHA S.R.O.			
Dopravní inženýrské projekty a realizace dopravních opatření			
Národnostní 789/46, Praha 5, IČ: 23885279, tel.: 602 424 982			
Zhotovitel:	Vypracoval:	Kontaktní:	
C. výřez:	Ing. Hejhalová	Ing. Kánon	
Místo realizace:	Pod Plynojemem, Pod Plynojemem, Praha 3, 8	Měřítko a formát:	1:750 - A1
Nejnovější:	09/2020		
Rekonstrukce komunikace ul.: Pod Krejčárkem, Pod Plynojemem - Praha 3, 8 2. etapa - 1. fáze - 1. část			

Celková plocha rekonstruované části komunikace činí 4163 m².

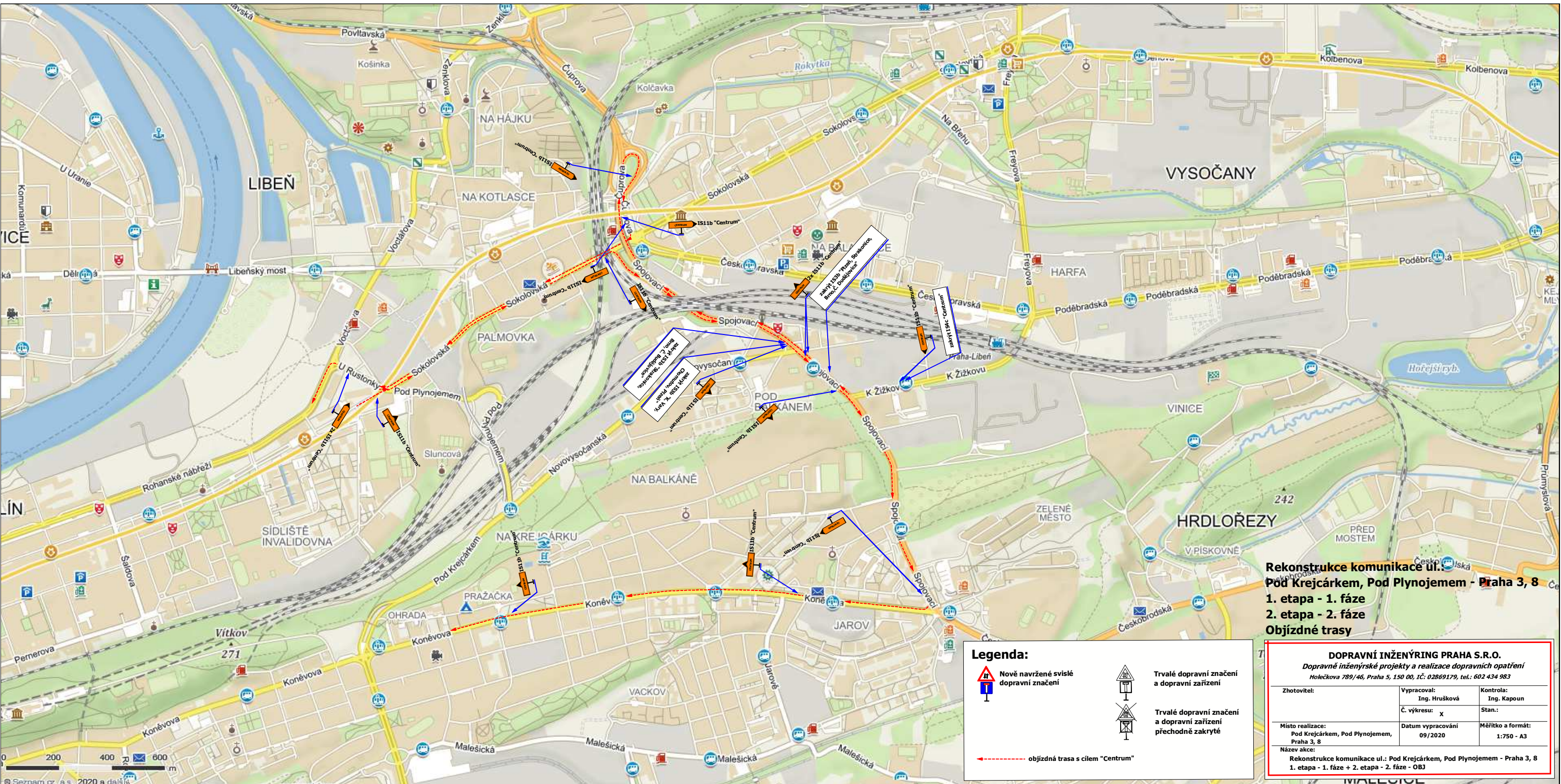
Rekonstrukce komunikace ul.:
Pod Krejčárkem, Pod Plynojemem - Praha 3, 8
2. etapa - 2. fáze - 1. část

Legenda:

- Nově navržené oválné dopravní značení
- Trvalé dopravní značení a dopravní zařízení
- Trvalé dopravní značení a dopravní zařízení přechodně zakrytá
- plocha stavby - 2. etapy - 2. fáze (4163 m²)

DOPRAVNÍ INŽENÝRING PRAHA S.R.O.
Dopravní inženýrské projekty a realizace dopravních opatření
Machova 790/46, Praha 6, 150 00, IČ: 02889276, tel.: 602 434 983

Zhotovitel:	Vypracoval:	Kontrola:
C. Vlková	Ing. Hrubáková	Ing. Kaplan
Mise realizace:	Datum vypracování:	Stav:
Pod Krejčárkem, Pod Plynojemem, Praha 3, 8	09/2020	Návrh a korekt.
Název díla:	Rekonstrukce komunikace ul.: Pod Krejčárkem, Pod Plynojemem - Praha 3, 8	1:200 - A1
	2. etapa - 2. fáze - 1. část	



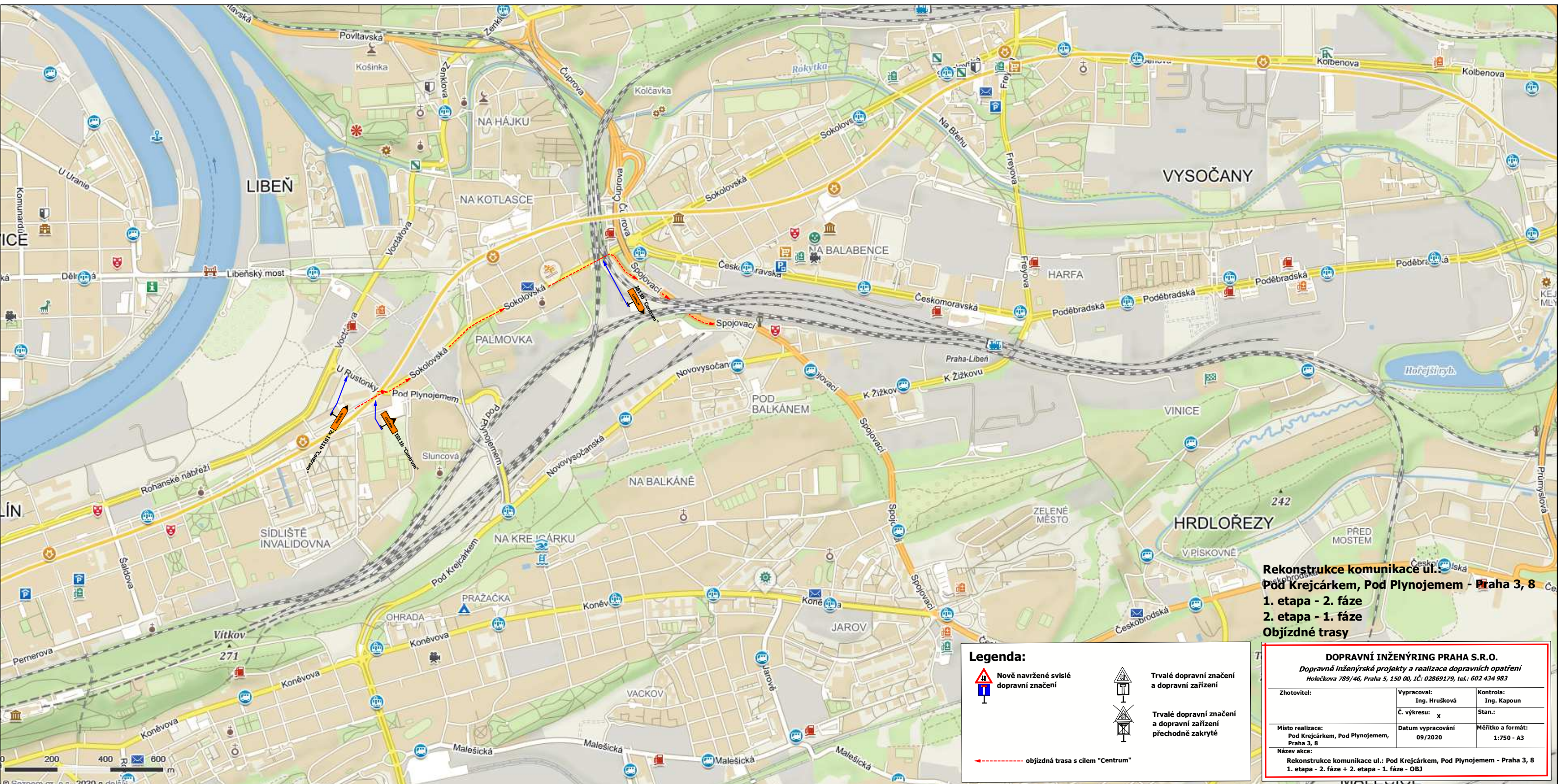
Rekonstrukce komunikace ul. Pod Krejčárkem, Pod Plynojemem - Praha 3, 8
1. etapa - 1. fáze
2. etapa - 2. fáze
Objízdné trasy

Legenda:

- Nově navržené svislé dopravní značení
- Trvalé dopravní značení a dopravní zařízení
- Trvalé dopravní značení a dopravní zařízení přechodně zakryté
- objízdná trasa s cílem "Centrum"




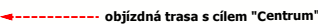
DOPRAVNÍ INŽENÝRING PRAHA S.R.O.
 Dopravné inženýrské projekty a realizace dopravních opatření
 Holečkova 789/46, Praha 5, 150 00, IČ: 02869179, tel.: 602 434 983

Zhotovitel:	Vypracoval:	Kontrola:
	Ing. Hrušková	Ing. Kapoun
	Č. výkresu: x	Stan.:
Místo realizace:	Datum vypracování	Měřítko a formát:
Pod Krejčárkem, Pod Plynojemem, Praha 3, 8	09/2020	1:750 - A3
Název akce:		
Rekonstrukce komunikace ul.: Pod Krejčárkem, Pod Plynojemem - Praha 3, 8		
1. etapa - 1. fáze + 2. etapa - 2. fáze - OBJ		



Rekonstrukce komunikace ul. Pod Krejčárkem, Pod Plynojemem - Praha 3, 8
1. etapa - 2. fáze
2. etapa - 1. fáze
Objízdné trasy

Legenda:

-  Nově navržené svislé dopravní značení
-  Trvalé dopravní značení a dopravní zařízení
-  Trvalé dopravní značení a dopravní zařízení přechodně zakryté
-  objízdná trasa s cílem "Centrum"

DOPRAVNÍ INŽENÝRING PRAHA S.R.O.		
<i>Dopravně inženýrské projekty a realizace dopravních opatření</i>		
<i>Holečkova 789/46, Praha 5, 150 00, IČ: 02869179, tel.: 602 434 983</i>		
Zhotovitel:	Vypracoval: Ing. Hrušková	Kontrola: Ing. Kapoun
	Č. výkresu: x	Stan.:
Místo realizace: Pod Krejčárkem, Pod Plynojemem, Praha 3, 8	Datum vypracování 09/2020	Měřítko a formát: 1:750 - A3
Název akce: Rekonstrukce komunikace ul. Pod Krejčárkem, Pod Plynojemem - Praha 3, 8 1. etapa - 2. fáze + 2. etapa - 1. fáze - OBJ		

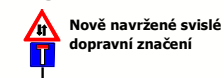
Celková plocha rekonstruované části komunikace činí 307 m2.



SSZ bude upraveno v samostatné dokumentaci

pěší vazby zůstanou zachovány

Legenda:




Nově navržené svíslé dopravní značení



Trvalé dopravní značení a dopravní zařízení



Trvalé dopravní značení a dopravní zařízení přechodně zakryté

 plocha stavby - 3. etapy (307 m2)

**Rekonstrukce komunikace ul.:
Pod Krejčárkem, Pod Plynojemem - Praha 3, 8
3. etapa**

T:

DOPRAVNÍ INŽENÝRING PRAHA S.R.O.

Dopravně inženýrské projekty a realizace dopravních opatření
Holečkova 789/46, Praha 5, 150 00, IČ: 02869179, tel.: 602 434 983

Zhotovitel:	Vypracoval: Ing. Hrušková	Kontrola: Ing. Kapoun
Místo realizace: Pod Krejčárkem, Pod Plynojemem, Praha 3, 8	Č. výkresu: x	Stan.:
Název akce: Rekonstrukce komunikace ul.: Pod Krejčárkem, Pod Plynojemem - Praha 3, 8 3. etapa	Datum vypracování: 09/2020	Měřítko a formát: 1:750 - A3