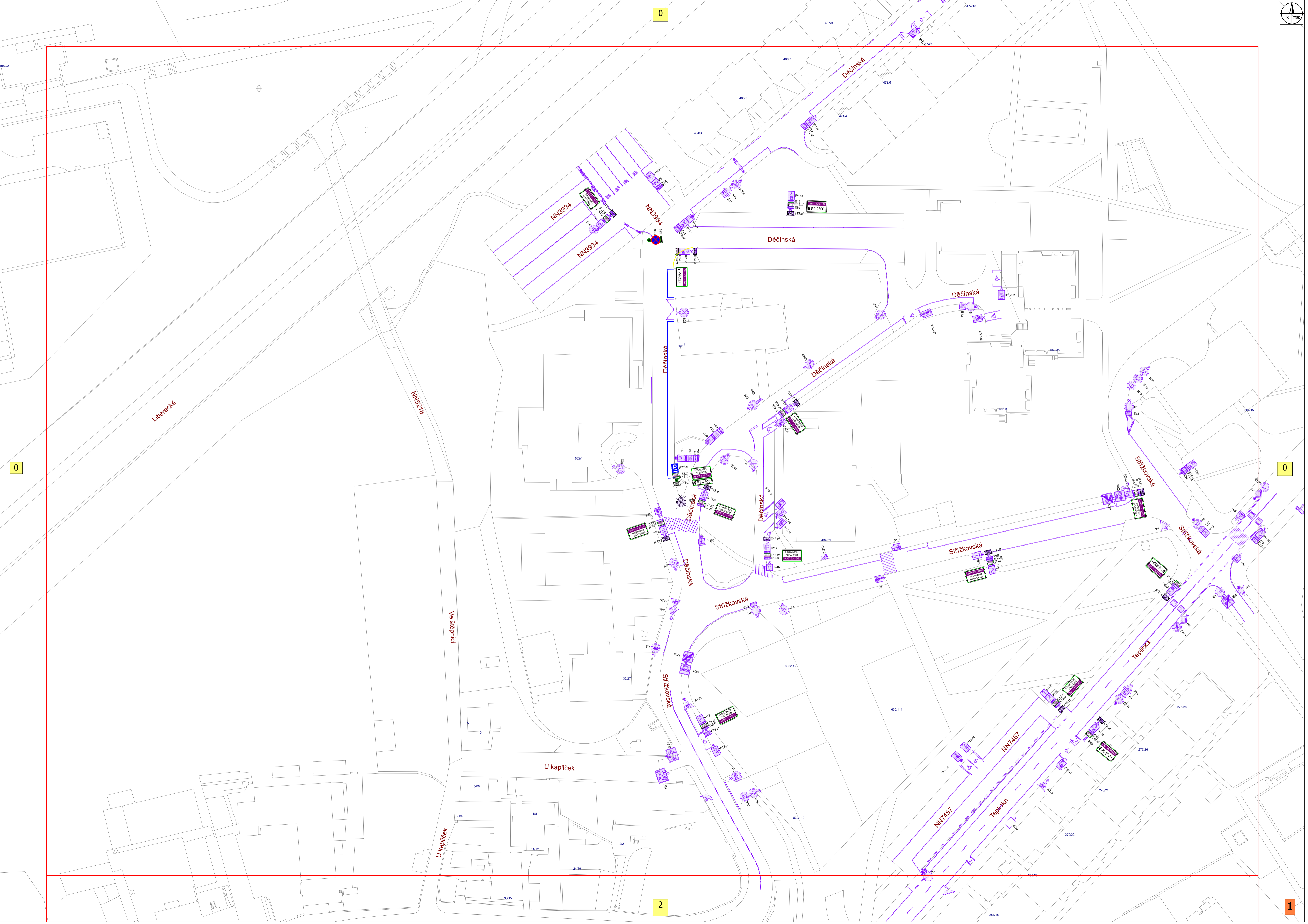
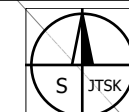


|  |   |                 |                |  |   |  |  |
|--|---|-----------------|----------------|--|---|--|--|
| <b>Změna průnikové oblasti zóny placeného stání P8.2+P8.3+P9.2</b> |   |                 |                |  | Stávající sloupek                                 |  | Stávající svislé dopravní značení                    |
| <b>ETAPA DÍLA:</b>   | Projekt dopravního značení pro stanovení místní úpravy  |                 |                |  | Stávající sloupek rušený                          |  | Stávající svislé dopravní značení rušené             |
| <b>ŘEŠENÉ ÚZEMÍ</b>  | Místní komunikace Střížkovská, Děčinská, Teplická, Jitřavská  |                 |                |  | Nový sloupek                                      |  | Stávající svislé dopravní značení rušené             |
| <b>OBJEDNATEL:</b>   | Zadavatel: Technická správa komunikací hl.m. Praha, a.s.;<br>Veletržní 1623/24 170 00 Praha 7   |                 |                |  | Stávající vodorovné dopravní značení              |  | Stávající svislé dopravní značení rušené             |
| <b>ZHOTOVITEL:</b>   | M.O.Z. Consult s.r.o Radimova 2342/36; 169 00 Praha 6<br><small>Společnost zapsána v obchodním rejstříku vedeném Městským soudem v Praze, oddíl C, vložka 87299</small> |                 |                |  | Rušené vodorovné dopravní značení                 |  | Stávající svislé dopravní značení s upravenou pozicí |
| <b>VEDOUcí PROJEKTU:</b>   | Ing. Petr Horský  | <b>KRESLIL:</b> | Ing. Jan Zítek |  | Navržené vodorovné dopravní značení - bílá barva  |  | Stávající svislé dopravní značení rušené             |
| <b>MĚŘÍTKO:</b>  | 1 : 500 (A1)  | <b>DATUM:</b>   | 01 / 2025      |  | Navržené vodorovné dopravní značení - žlutá barva |  | Nové svislé dopravní značení                         |





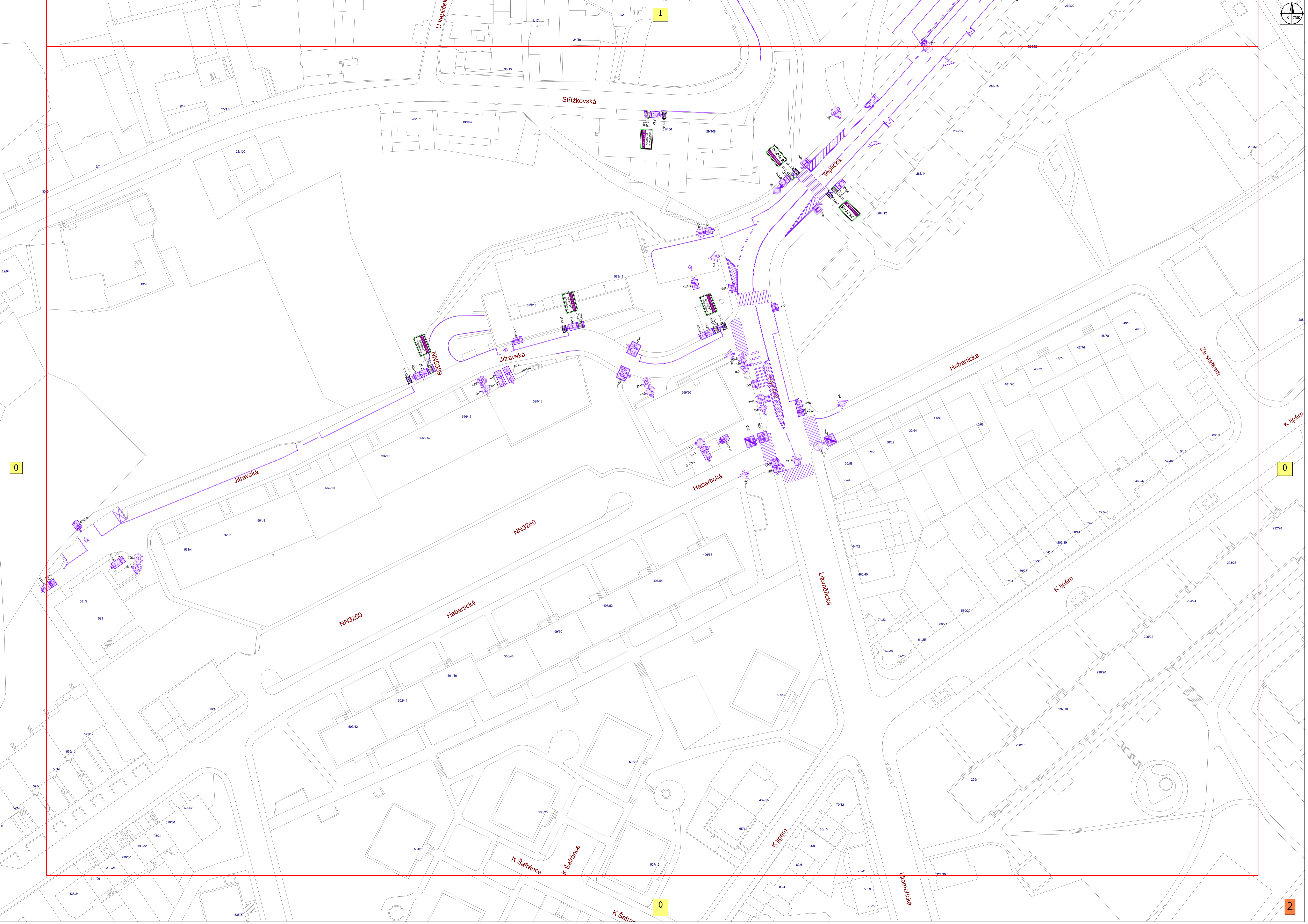
0

0

0

2

1



0

0

0

2