












Legenda:


-  A15 Provizorní značení
-  B29 Stávající značení
-  B29 DZ zakryté
-  Oplotenka
-  Pěší trasy
-  Dopravní směry IAD
-  Záběr stavby
-  Zaměření
-  Katastr

Termín: 7.7. - 27.7. 2025

Změna:	Datum:
Název změny:	Provedl:
	Podpis:

 Dopravní podnik hlavního města Prahy, a. s. Sokolovská 42/217, 190 00 Praha 9	Odpovědnost: "HOCHTIEF + SYNER = ČESKOMORAVSKÁ"  HOCHTIEF Husinec 165217, 190 00 Praha 9  SYNER s.r.o. Dr. Mlýnský náhon 5007, 400 01 Litvínov
--	--

METROPROJEKT Praha a.s. Argentinská 1621/36 170 00 Praha 7 generální ředitel: Ing. Vladimír Seidl tel.: +420 296 154 103 www.metroprojekt.cz info@metroprojekt.cz	
---	---

HPP:  Ing. Lída Pánková tel.: +420 296 154 226 Štábní: dopravní DPS	Název a účel díla: Modernizace stanice metra Českomoravská Dopravní dokumentace pro provedení stavby
---	---

Zpracovatelství úřar: S60 - dopravních staveb tel.: +420 296 154 247 Vedoucí úřaru: Ing. Petr Zobal	Název části díla: SOUHRNNÁ ČÁST DIO - DOPRAVNĚ INŽENÝRSKÉ OPATŘENÍ B.4	Revize: 00 Číslo příl.: 006
--	--	--

Odpovědný projektant: Ing. Jan Růžička Vypracoval: Ing. Jan Růžička Škrtl. zpr.: V20/2045 Povol. formou: 10x A4 Měřítko: 1:500 IČD: 8616 01 00 B 04 00 00 00 00	Název přílohy: DIO Situace 2. Etapa Vodovod - Drahobejlova
---	--